

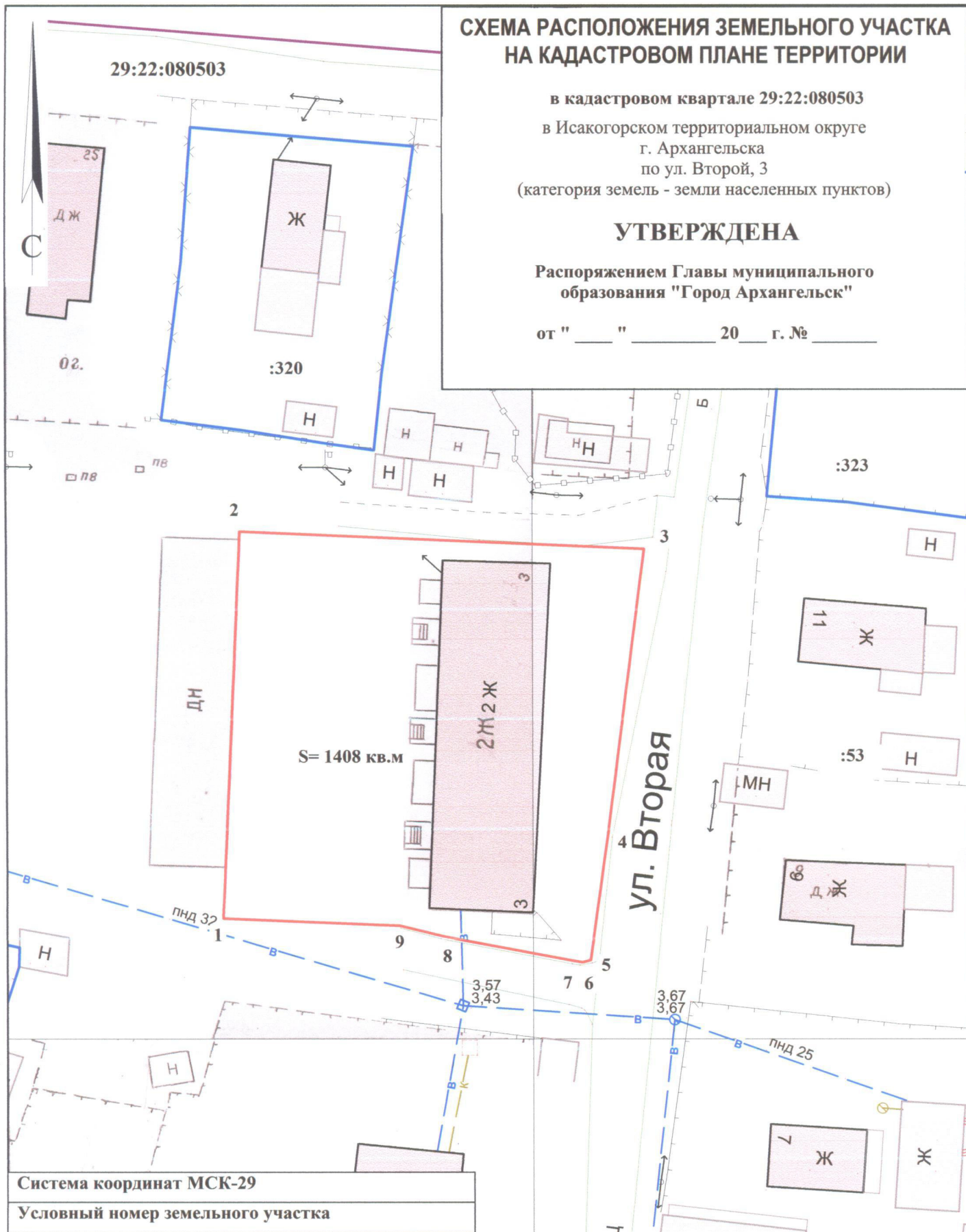
СХЕМА РАСПОЛОЖЕНИЯ ЗЕМЕЛЬНОГО УЧАСТКА НА КАДАСТРОВОМ ПЛАНЕ ТЕРРИТОРИИ

в кадастровом квартале 29:22:080503
в Исакогорском территориальном округе
г. Архангельска
по ул. Второй, 3
(категория земель - земли населенных пунктов)

УТВЕРЖДЕНА

Распоряжением Главы муниципального
образования "Город Архангельск"

от " ___ " _____ 20__ г. № _____



Система координат МСК-29

Условный номер земельного участка

Площадь земельного участка 1408 кв.м.

Обозначение
характерных
точек границ

координаты, м

X

Y

1

647803.41

2522665.42

2

647840.76

2522665.63

3

647840.55

2522704.18

4

647812.79

2522701.63

5

647800.73

2522700.53

6

647800.49

2522699.75

7

647800.62

2522698.75

8

647802.43

2522686.50

9

647803.32

2522682.26

УСЛОВНЫЕ ОБОЗНАЧЕНИЯ:

- граница образуемого земельного участка
- граница учтенных земельных участков

29:22:080503 номер кадастрового квартала

:320 кадастровый номер земельного участка

Масштаб 1 : 500

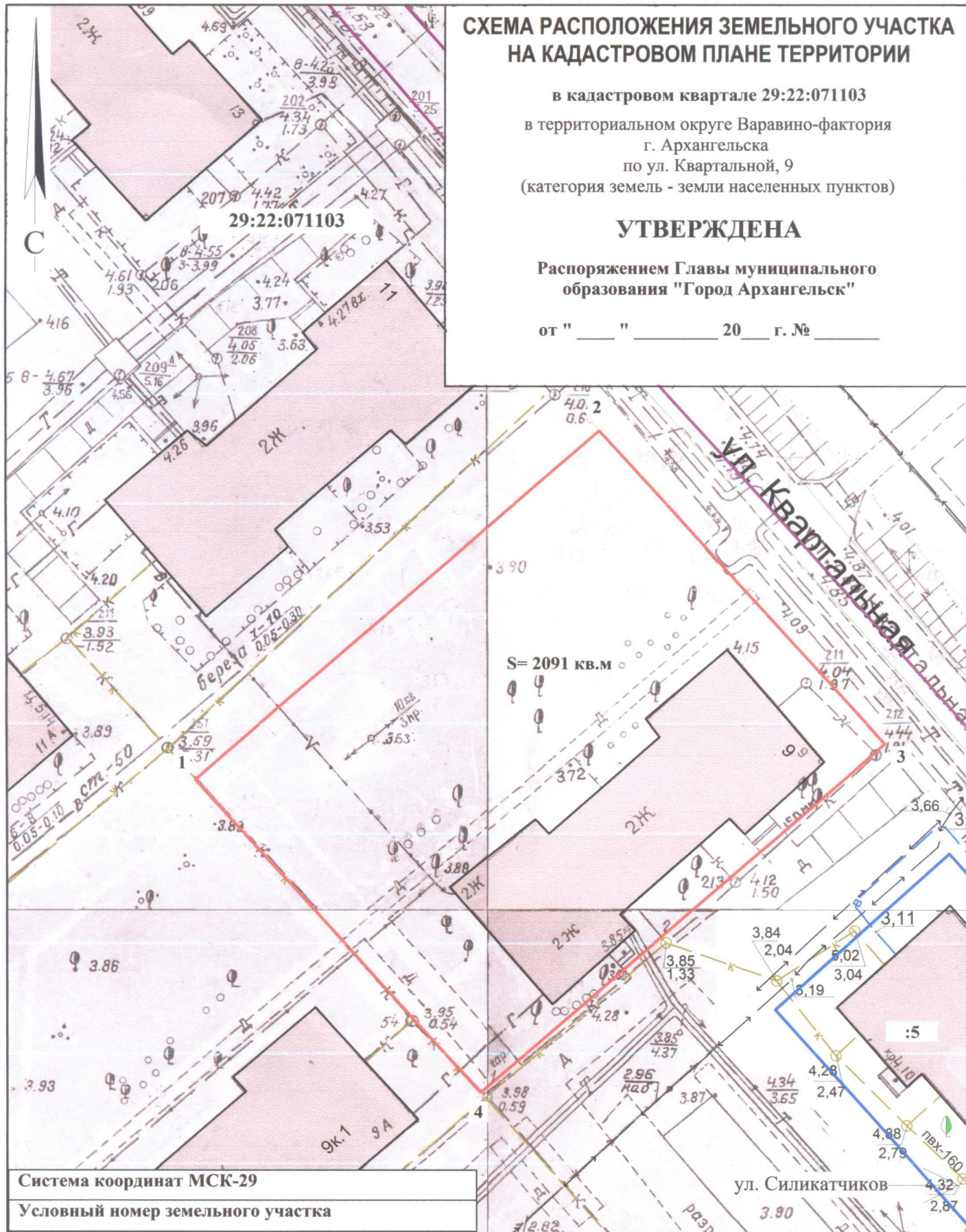
СХЕМА РАСПОЛОЖЕНИЯ ЗЕМЕЛЬНОГО УЧАСТКА НА КАДАСТРОВОМ ПЛАНЕ ТЕРРИТОРИИ

в кадастровом квартале 29:22:071103
в территориальном округе Варавино-фабрика
г. Архангельска
по ул. Квартальной, 9
(категория земель - земли населенных пунктов)

УТВЕРЖДЕНА

Распоряжением Главы муниципального
образования "Город Архангельск"

от " " 20 г. № _____



Система координат МСК-29

Условный номер земельного участка

Площадь земельного участка 2091 кв.м.

Обозначение характерных точек границ	координаты, м	
	X	Y
1	647745.68	2527673.99
2	647780.67	2527711.15
3	647751.59	2527739.52
4	647716.55	2527702.23

УСЛОВНЫЕ ОБОЗНАЧЕНИЯ:

- граница образуемого земельного участка
- граница учтенных земельных участков
- 29:22:071103** номер кадастрового квартала
- :5** кадастровый номер земельного участка

Масштаб 1 : 500

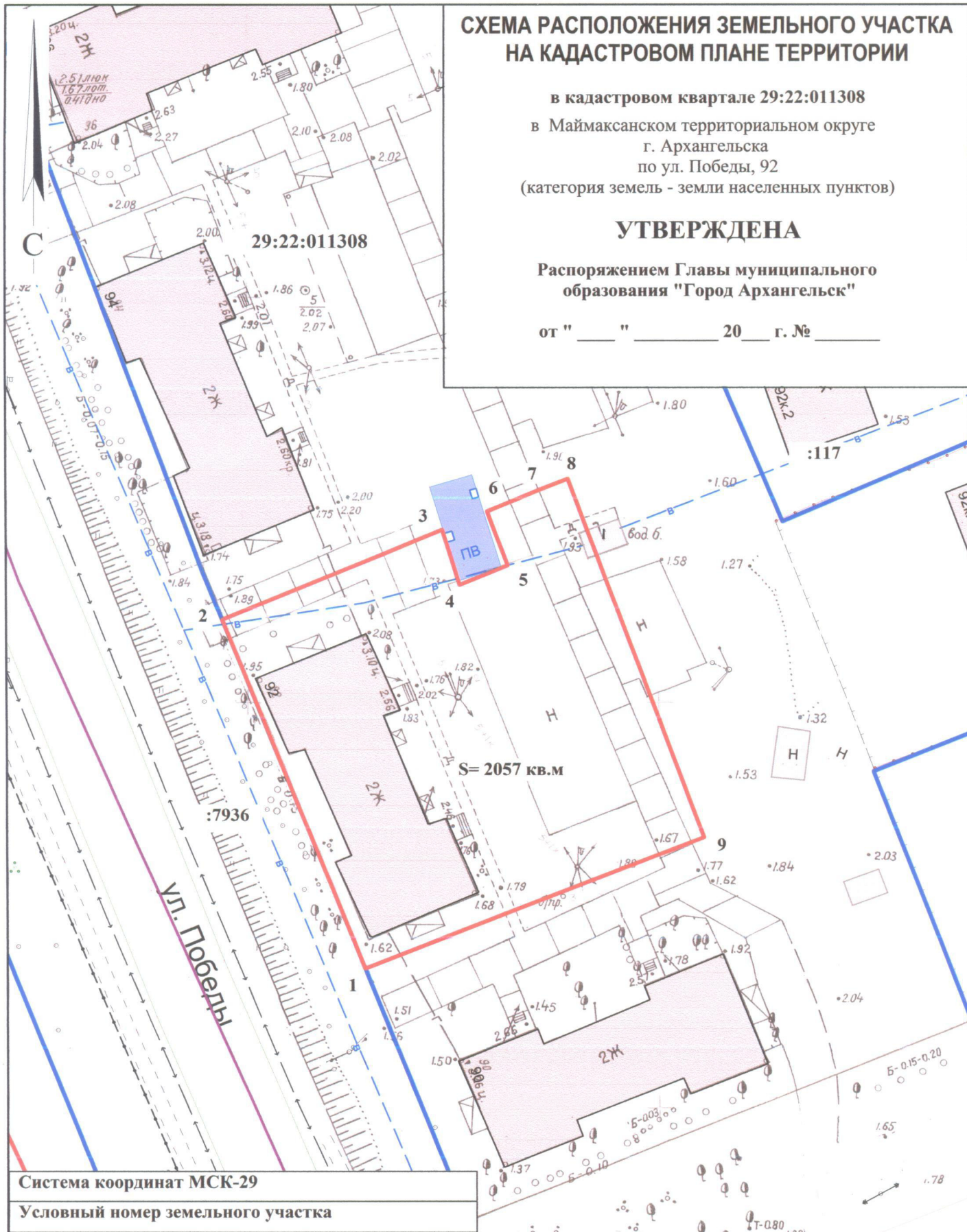
СХЕМА РАСПОЛОЖЕНИЯ ЗЕМЕЛЬНОГО УЧАСТКА НА КАДАСТРОВОМ ПЛАНЕ ТЕРРИТОРИИ

в кадастровом квартале 29:22:011308
в Маймаксанском территориальном округе
г. Архангельска
по ул. Победы, 92
(категория земель - земли населенных пунктов)

УТВЕРЖДЕНА

Распоряжением Главы муниципального
образования "Город Архангельск"

от " ___ " ___ 20 ___ г. № ___



Система координат МСК-29

Условный номер земельного участка

Площадь земельного участка 1521 кв.м.

Обозначение
характерных
точек границ

координаты, м

X

Y

1
2
3
4
5
6
7
8
9

666260.94
666303.26
666315.32
666308.65
666311.27
666317.78
666320.65
666322.13
666278.67

2518349.73
2518330.82
2518357.17
2518359.55
2518365.28
2518362.53
2518368.80
2518372.22
2518390.38

УСЛОВНЫЕ ОБОЗНАЧЕНИЯ:

- граница образуемого земельного участка
- граница учтенных земельных участков

29:22:011308 номер кадастрового квартала

:7936 кадастровый номер земельного участка

Масштаб 1 : 500

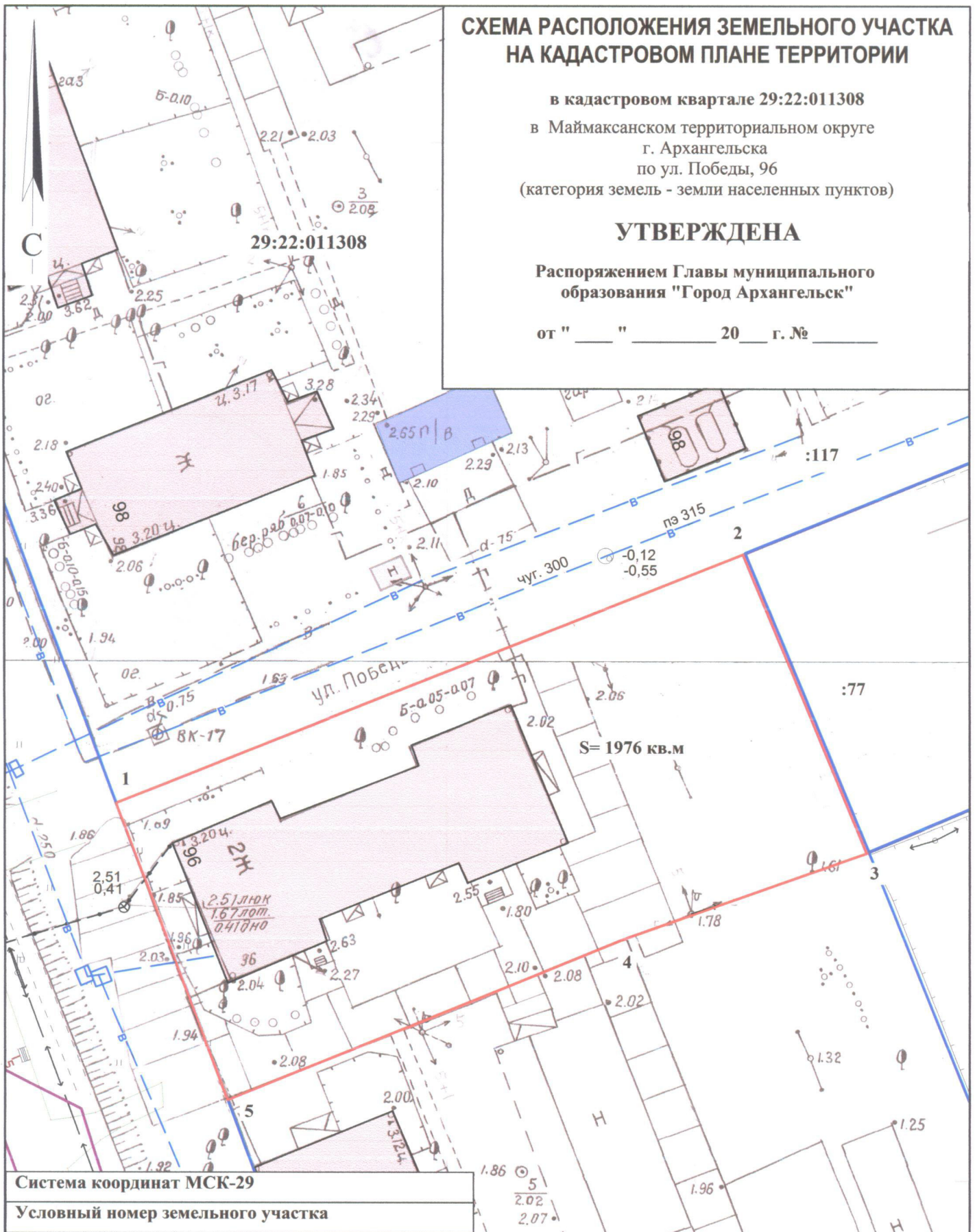
СХЕМА РАСПОЛОЖЕНИЯ ЗЕМЕЛЬНОГО УЧАСТКА НА КАДАСТРОВОМ ПЛАНЕ ТЕРРИТОРИИ

в кадастровом квартале 29:22:011308
в Маймаксанском территориальном округе
г. Архангельска
по ул. Победы, 96
(категория земель - земли населенных пунктов)

УТВЕРЖДЕНА

Распоряжением Главы муниципального
образования "Город Архангельск"

от " ___ " ___ 20 ___ г. № ___



Система координат МСК-29

Условный номер земельного участка

Площадь земельного участка 1976 кв.м.

Обозначение характерных точек границ	координаты, м	
	X	Y
1	666378.18	2518299.57
2	666404.43	2518358.29
3	666376.11	2518371.24
4	666366.80	2518348.02
5	666349.99	2518311.25

УСЛОВНЫЕ ОБОЗНАЧЕНИЯ:

- граница образуемого земельного участка
- граница учтенных земельных участков

29:22:011308 номер кадастрового квартала

:77 кадастровый номер земельного участка

Масштаб 1 : 500

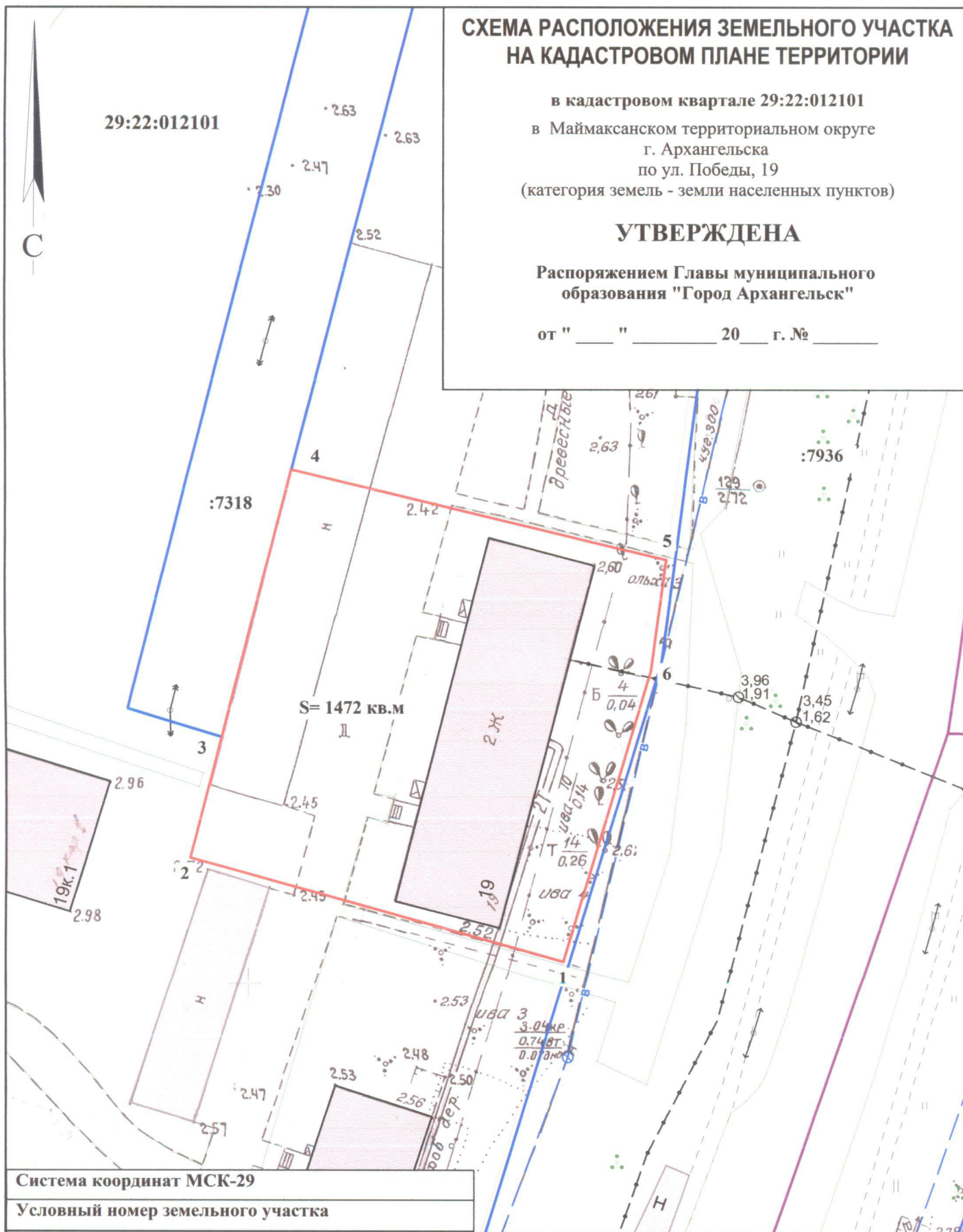
СХЕМА РАСПОЛОЖЕНИЯ ЗЕМЕЛЬНОГО УЧАСТКА НА КАДАСТРОВОМ ПЛАНЕ ТЕРРИТОРИИ

в кадастровом квартале 29:22:012101
в Маймаксанском территориальном округе
г. Архангельска
по ул. Победы, 19
(категория земель - земли населенных пунктов)

УТВЕРЖДЕНА

Распоряжением Главы муниципального
образования "Город Архангельск"

от " ___ " ___ 20__ г. № ___



Система координат МСК-29

Условный номер земельного участка

Площадь земельного участка 1472 кв.м.

Обозначение
характерных
точек границ

координаты, м

X

Y

1

663747.70

2519762.96

2

663756.29

2519727.06

3

663768.06

2519729.63

4

663794.05

2519735.28

5

663786.79

2519771.31

6

663775.88

2519770.24

УСЛОВНЫЕ ОБОЗНАЧЕНИЯ:

— граница образуемого земельного участка

— граница учтенных земельных участков

29:22:012101 номер кадастрового квартала

:7936 кадастровый номер земельного участка

Масштаб 1 : 500

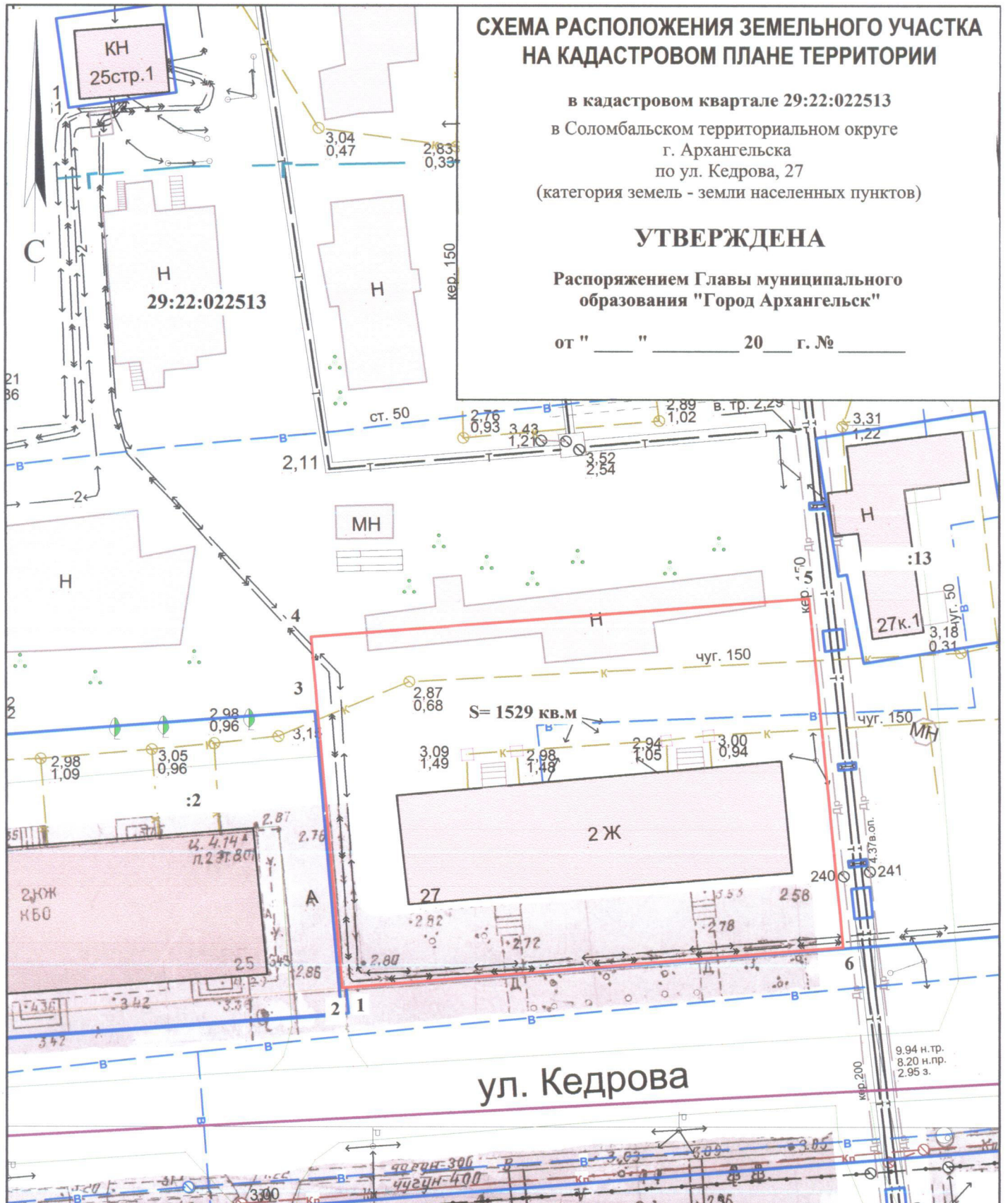
СХЕМА РАСПОЛОЖЕНИЯ ЗЕМЕЛЬНОГО УЧАСТКА НА КАДАСТРОВОМ ПЛАНЕ ТЕРРИТОРИИ

в кадастровом квартале 29:22:022513
в Соломбальском территориальном округе
г. Архангельска
по ул. Кедрова, 27
(категория земель - земли населенных пунктов)

УТВЕРЖДЕНА

Распоряжением Главы муниципального
образования "Город Архангельск"

от " ___ " _____ 20__ г. № _____



ул. Кедрова

Система координат МСК-29

Условный номер земельного участка

Площадь земельного участка 1529 кв.м.

Обозначение характерных точек границ	координаты, м	
	X	Y
1	656662.99	2518740.87
2	656662.95	2518740.55
3	656688.74	2518737.33
4	656695.68	2518736.46
5	656701.05	2518782.35
6	656668.51	2518786.77

УСЛОВНЫЕ ОБОЗНАЧЕНИЯ:

- граница образуемого земельного участка
- граница учтенных земельных участков
- 29:22:022513** номер кадастрового квартала
- :2** кадастровый номер земельного участка

Масштаб 1 : 500

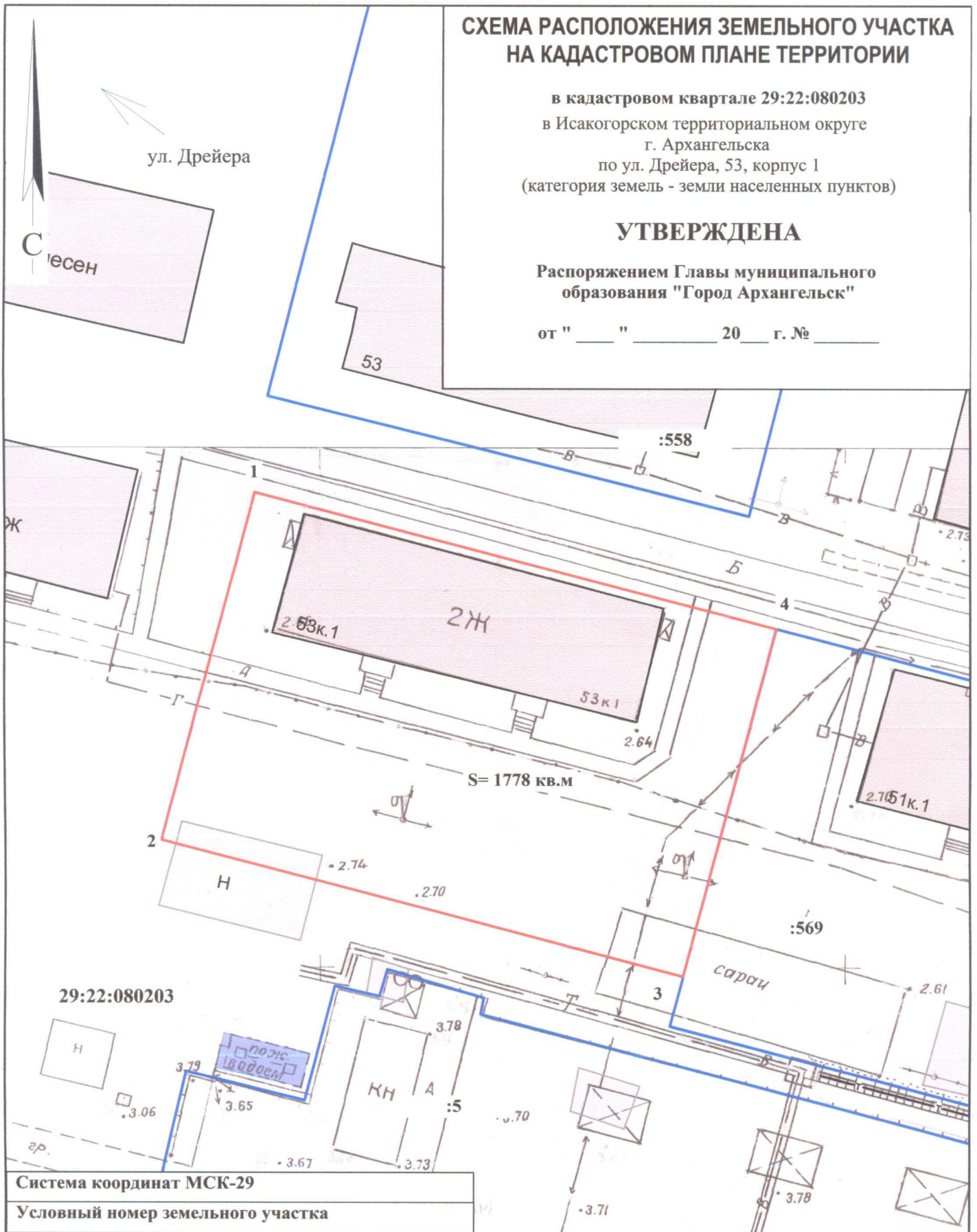
СХЕМА РАСПОЛОЖЕНИЯ ЗЕМЕЛЬНОГО УЧАСТКА НА КАДАСТРОВОМ ПЛАНЕ ТЕРРИТОРИИ

в кадастровом квартале 29:22:080203
в Исакогорском территориальном округе
г. Архангельска
по ул. Дрейера, 53, корпус 1
(категория земель - земли населенных пунктов)

УТВЕРЖДЕНА

Распоряжением Главы муниципального
образования "Город Архангельск"

от " ___ " _____ 20__ г. № _____



29:22:080203

Система координат МСК-29

Условный номер земельного участка

Площадь земельного участка 1778 кв.м.

Обозначение характерных точек границ	координаты, м	
	X	Y
1	648967.03	2520792.57
2	648933.26	2520784.94
3	648922.05	2520835.03
4	648955.86	2520842.65

УСЛОВНЫЕ ОБОЗНАЧЕНИЯ:

- граница образуемого земельного участка
- граница учтенных земельных участков
- 29:22:080203** номер кадастрового квартала
- :569** кадастровый номер земельного участка

Масштаб 1 : 500

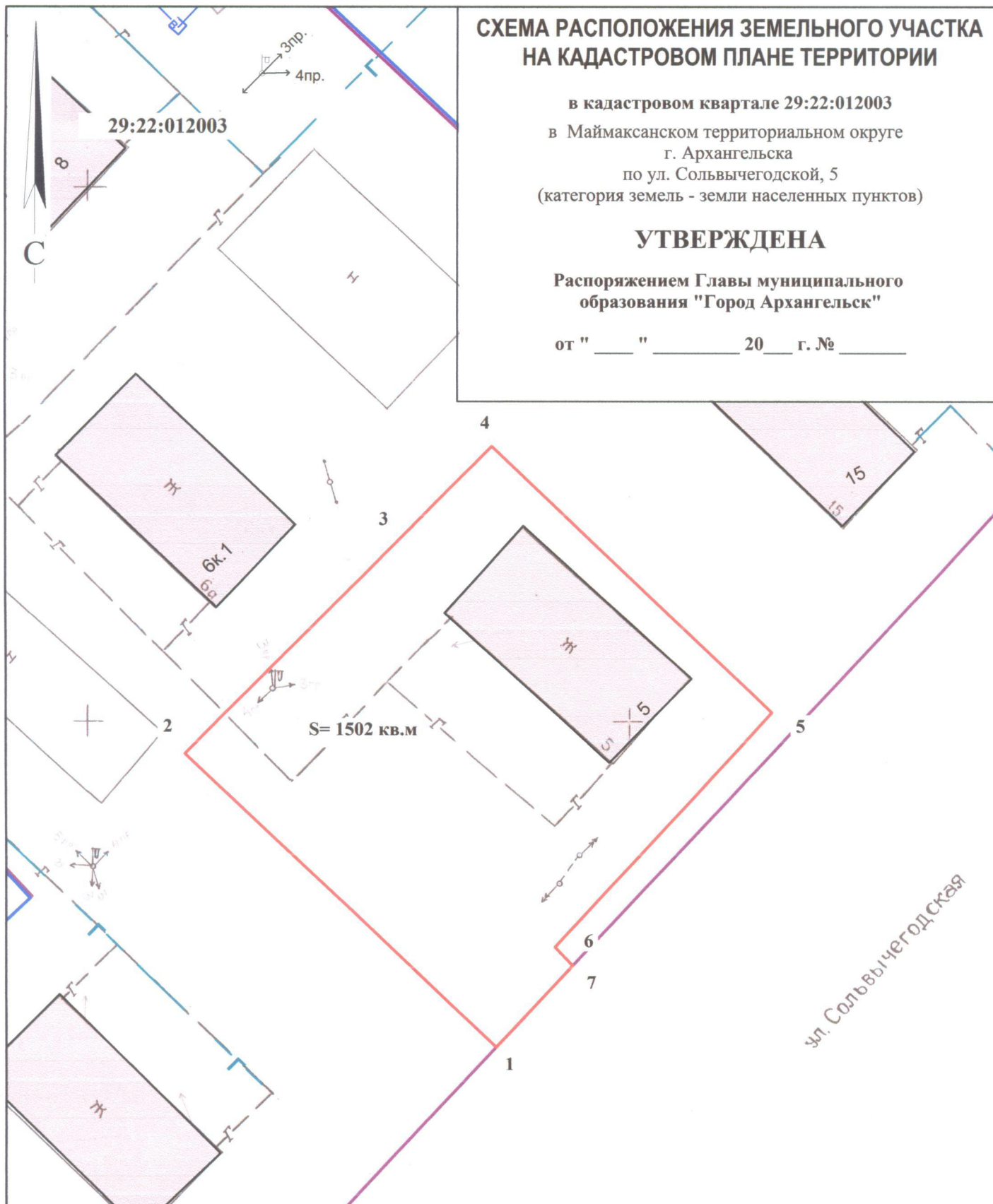
СХЕМА РАСПОЛОЖЕНИЯ ЗЕМЕЛЬНОГО УЧАСТКА НА КАДАСТРОВОМ ПЛАНЕ ТЕРРИТОРИИ

в кадастровом квартале 29:22:012003
в Маймаксанском территориальном округе
г. Архангельска
по ул. Сольвычегодской, 5
(категория земель - земли населенных пунктов)

УТВЕРЖДЕНА

Распоряжением Главы муниципального образования "Город Архангельск"

от " ___ " _____ 20__ г. № _____



Система координат МСК-29

Условный номер земельного участка

Площадь земельного участка 1502 кв.м.

Обозначение
характерных
точек границ

координаты, м

X

Y

1
2
3
4
5
6
7

664532.11
664558.43
664579.09
664588.23
664564.34
664541.64
664539.99

2520191.02
2520161.29
2520180.16
2520188.50
2520215.31
2520196.11
2520197.79

УСЛОВНЫЕ ОБОЗНАЧЕНИЯ:

- граница образуемого земельного участка
- граница учтенных земельных участков

29:22:012003 номер кадастрового квартала

Масштаб 1 : 500

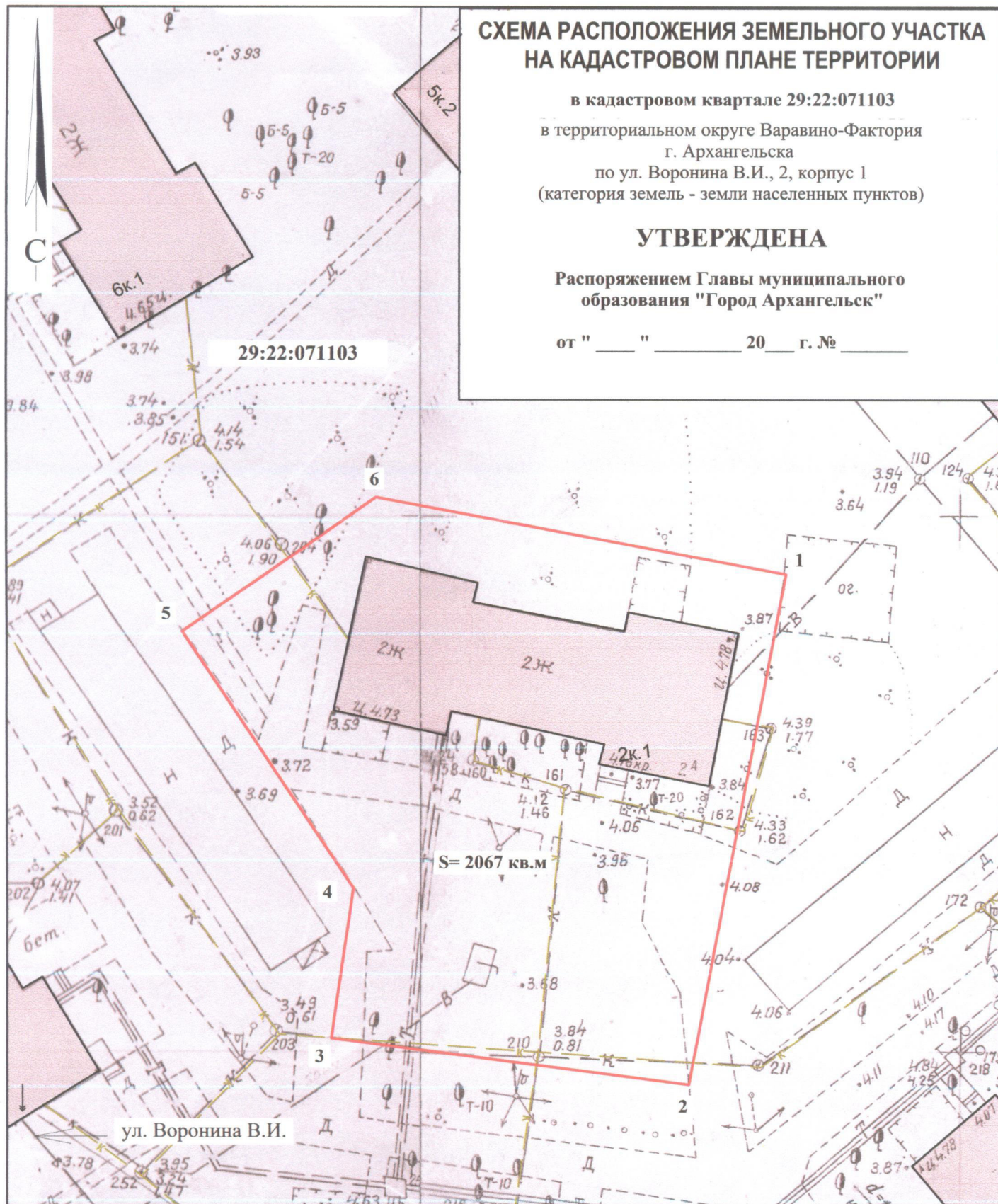
СХЕМА РАСПОЛОЖЕНИЯ ЗЕМЕЛЬНОГО УЧАСТКА НА КАДАСТРОВОМ ПЛАНЕ ТЕРРИТОРИИ

в кадастровом квартале 29:22:071103
в территориальном округе Варавино-Фактория
г. Архангельска
по ул. Воронина В.И., 2, корпус 1
(категория земель - земли населенных пунктов)

УТВЕРЖДЕНА

Распоряжением Главы муниципального
образования "Город Архангельск"

от " ___ " ___ 20__ г. № _____



ул. Воронина В.И.

S= 2067 кв.м

Система координат МСК-29

Условный номер земельного участка

Площадь земельного участка 2067 кв.м.

Обозначение
характерных
точек границ

координаты, м

X

Y

1

647580.11

2527741.90

2

647532.11

2527734.75

3

647535.18

2527701.60

4

647549.24

2527703.11

5

647572.61

2527686.43

6

647585.78

2527703.82

УСЛОВНЫЕ ОБОЗНАЧЕНИЯ:

- граница образуемого земельного участка
- граница учтенных земельных участков

29:22:071103 номер кадастрового квартала

Масштаб 1 : 500

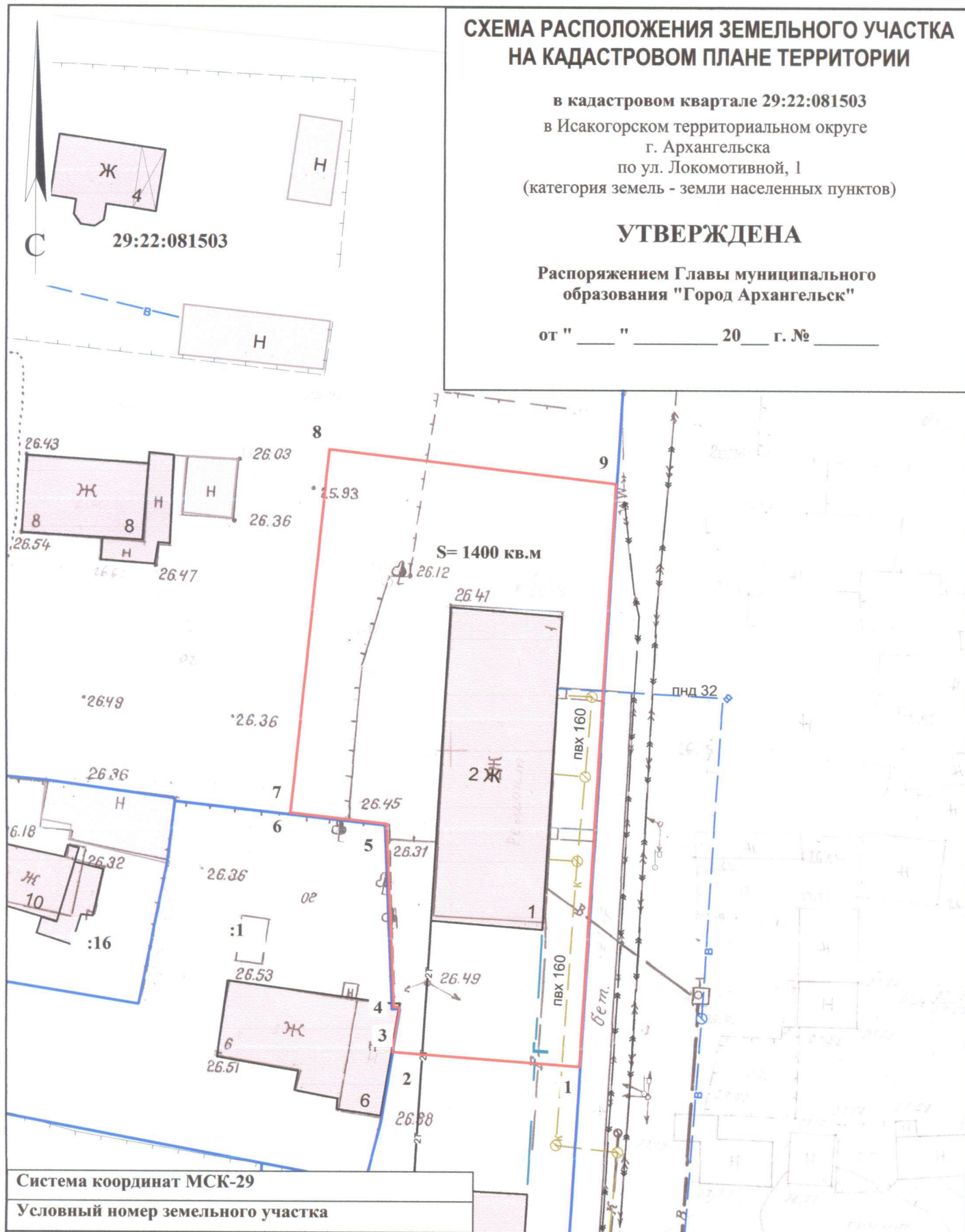
СХЕМА РАСПОЛОЖЕНИЯ ЗЕМЕЛЬНОГО УЧАСТКА НА КАДАСТРОВОМ ПЛАНЕ ТЕРРИТОРИИ

в кадастровом квартале 29:22:081503
в Исакогорском территориальном округе
г. Архангельска
по ул. Локомотивной, 1
(категория земель - земли населенных пунктов)

УТВЕРЖДЕНА

Распоряжением Главы муниципального
образования "Город Архангельск"

от " ___ " _____ 20__ г. № _____



Система координат МСК-29

Условный номер земельного участка

Площадь земельного участка 1400 кв.м.

Обозначение характерных точек границ	координаты, м	
	X	Y
1	639976.39	2524557.86
2	639977.06	2524539.90
3	639981.44	2524540.45
4	639981.42	2524539.89
5	639999.08	2524538.50
6	639999.77	2524529.31
7	640000.15	2524529.35
8	640034.96	2524531.65
9	640032.73	2524559.10

УСЛОВНЫЕ ОБОЗНАЧЕНИЯ:

- граница образуемого земельного участка
- граница учтенных земельных участков
- 29:22:081503** номер кадастрового квартала
- :1** кадастровый номер земельного участка

Масштаб 1 : 500

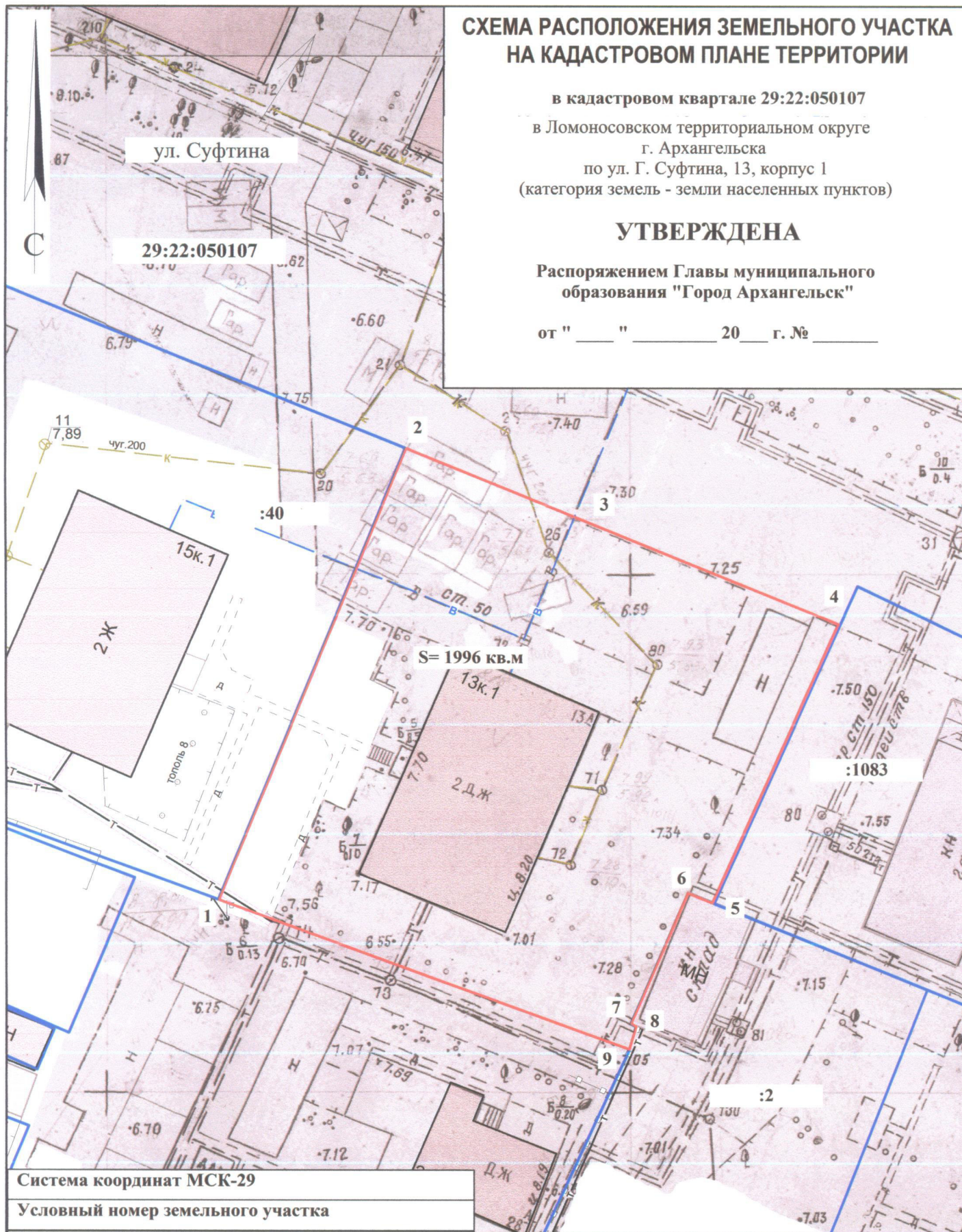
СХЕМА РАСПОЛОЖЕНИЯ ЗЕМЕЛЬНОГО УЧАСТКА НА КАДАСТРОВОМ ПЛАНЕ ТЕРРИТОРИИ

в кадастровом квартале 29:22:050107
в Ломоносовском территориальном округе
г. Архангельска
по ул. Г. Суфтина, 13, корпус 1
(категория земель - земли населенных пунктов)

УТВЕРЖДЕНА

Распоряжением Главы муниципального
образования "Город Архангельск"

от " ___ " ___ 20__ г. № ___



Система координат МСК-29

Условный номер земельного участка

Площадь земельного участка 1996 кв.м.

Обозначение
характерных
точек границ

координаты, м

X

Y

1
2
3
4
5
6
7
8
9

651644.81
651689.05
651682.30
651673.73
651646.34
651647.19
651634.43
651634.13
651631.93

2520857.28
2520873.48
2520891.95
2520915.39
2520904.35
2520901.98
2520897.03
2520897.55
2520896.96

УСЛОВНЫЕ ОБОЗНАЧЕНИЯ:

- граница образуемого земельного участка
- граница учтенных земельных участков
- 29:22:050107 номер кадастрового квартала
- :40 кадастровый номер земельного участка

Масштаб 1 : 500

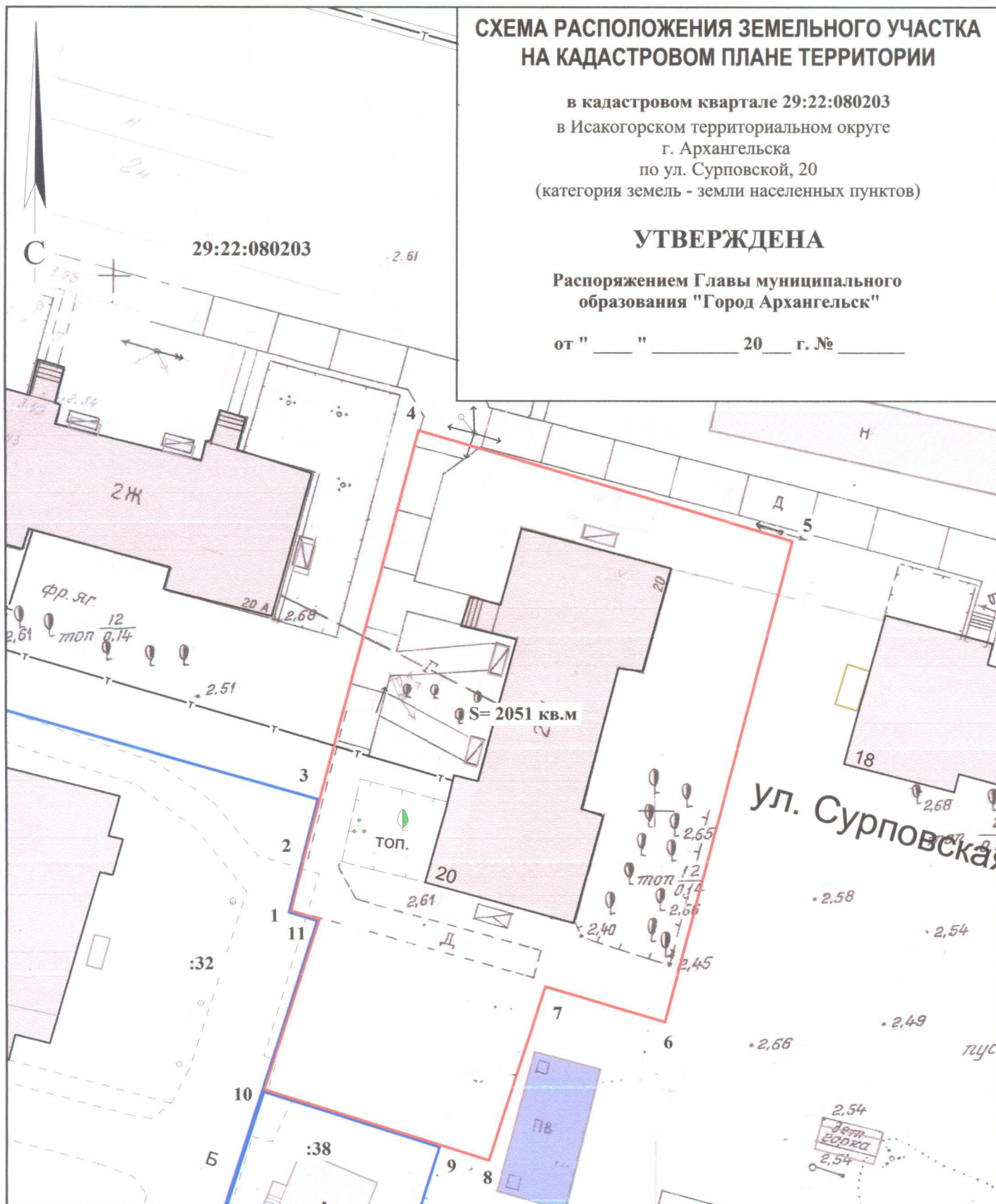
СХЕМА РАСПОЛОЖЕНИЯ ЗЕМЕЛЬНОГО УЧАСТКА НА КАДАСТРОВОМ ПЛАНЕ ТЕРРИТОРИИ

в кадастровом квартале 29:22:080203
в Исакогорском территориальном округе
г. Архангельска
по ул. Сурповской, 20
(категория земель - земли населенных пунктов)

УТВЕРЖДЕНА

Распоряжением Главы муниципального
образования "Город Архангельск"

от " ___ " ___ 20__ г. № ___



Система координат МСК-29

Условный номер земельного участка

Площадь земельного участка 2051 кв.м.

Обозначение
характерных
точек границ

координаты, м

X

Y

1	648820.51	2521020.95
2	648826.20	2521022.09
3	648831.07	2521023.17
4	648865.93	2521031.06
5	648856.93	2521066.01
6	648811.51	2521055.90
7	648814.39	2521044.71
8	648797.90	2521040.11
9	648799.17	2521035.52
10	648803.70	2521019.10
11	648819.83	2521023.59

УСЛОВНЫЕ ОБОЗНАЧЕНИЯ:

- граница образуемого земельного участка
- граница учтенных земельных участков
- 29:22:080203** номер кадастрового квартала
- :32** кадастровый номер земельного участка

Масштаб 1 : 500

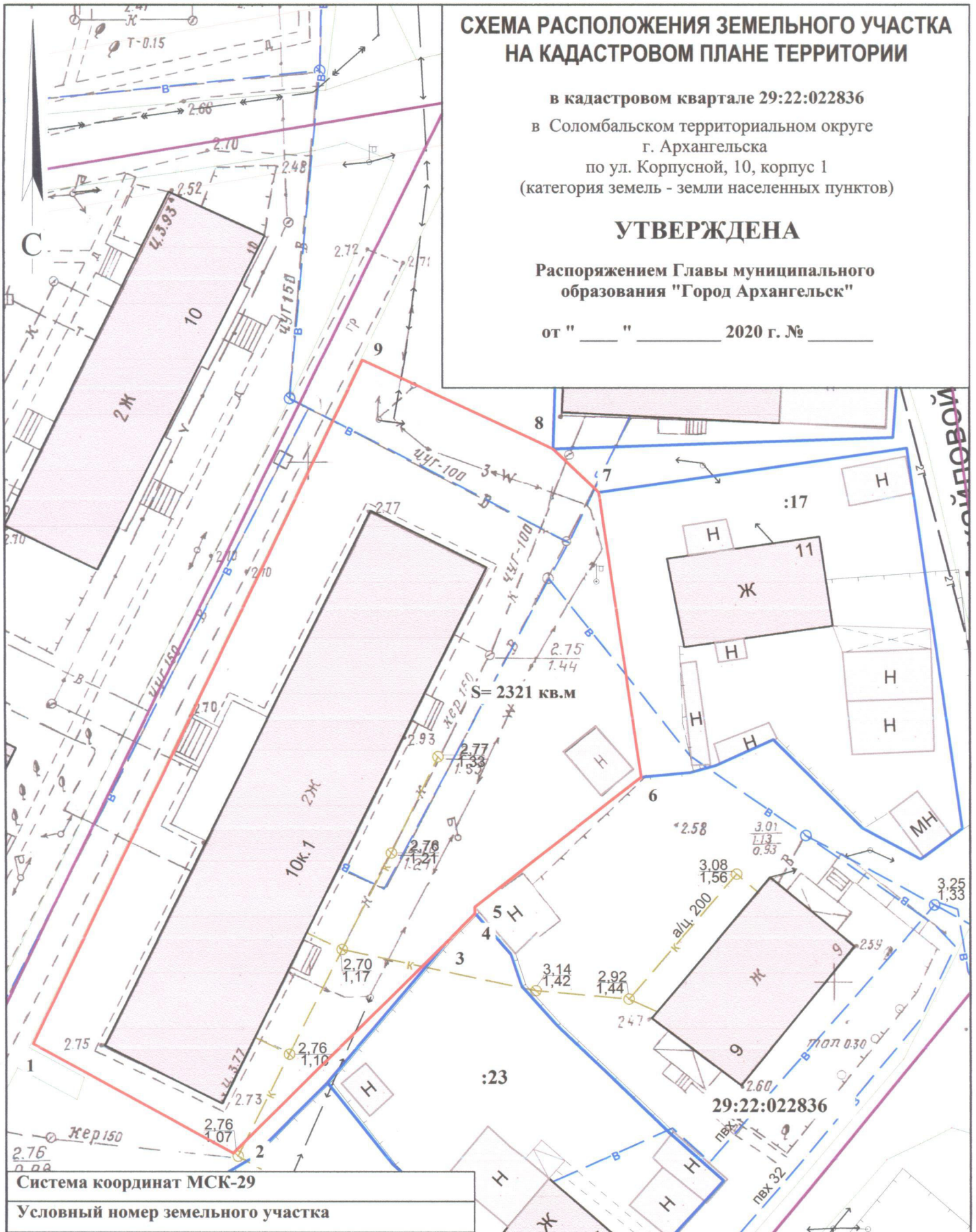
СХЕМА РАСПОЛОЖЕНИЯ ЗЕМЕЛЬНОГО УЧАСТКА НА КАДАСТРОВОМ ПЛАНЕ ТЕРРИТОРИИ

в кадастровом квартале 29:22:022836
в Соломбальском территориальном округе
г. Архангельска
по ул. Корпусной, 10, корпус 1
(категория земель - земли населенных пунктов)

УТВЕРЖДЕНА

Распоряжением Главы муниципального
образования "Город Архангельск"

от " ___ " _____ 2020 г. № _____



Система координат МСК-29

Условный номер земельного участка

Площадь земельного участка 2321 кв.м.

Обозначение характерных точек границ	координаты, м	
	X	Y
1	655532.26	2519770.63
2	655522.49	2519790.12
3	655543.40	2519809.48
4	655546.44	2519812.24
5	655547.04	2519812.20
6	655560.21	2519827.59
7	655587.42	2519822.57
8	655591.43	2519818.05
9	655599.32	2519799.63

УСЛОВНЫЕ ОБОЗНАЧЕНИЯ:

- граница образуемого земельного участка
- граница учтенных земельных участков

29:22:022836 номер кадастрового квартала

:23 кадастровый номер земельного участка

Масштаб 1 : 500